Témakörök

(földrajz és biológia összevont)

ALFÖLD

- Földrajzi helymeghatározás: Szeged
- Magyarország éghajlati diagramja alapján a kontinentális éghajlati terület jellemzése (éghajlati övezet megnevezése, évszakok jellemzése, hőmérséklet, csapadék, évi hőingás, folyók vízjárása)
- szarvasmarha, kukorica és búza

KISALFÖLD

- Földrajzi helymeghatározás: Győr
- Hazánk folyóinak bemutatása és árvízvédelem (Duna és Tisza adatai, jellemzése, folyásirány, jobb és bal oldali mellékfolyók leolvasása a térképről, szigetek, folyók hasznosítása)
- Tőkés réce és hínárnövények

DUNÁNTÚLI-DOMBSÁG

- Földrajzi helymeghatározás: Zalaegerszeg
- Lösz kialakulása és energiahordozók (kialakulás, energiahordozók fajtái, térképjele, és felhasználásuk módja)
- vaddisznó és fűzfa

ALPOKALJA

- Földrajzi helymeghatározás:
- Felszín alatti vizek fajtái mélység szerint, és hasznosításuk
- erdei fenyő és fakopáncs

ÉSZAKI-KÖZÉPHEGYSÉG:

- Földrajzi helymeghatározás: Kékes
- karsztosodás folyamatának bemutatása, karsztos formák ismertetése (definíciók, kép alapján felismerés)
- a tölgy és a bükk összehasonlítása
- foltos szalamandra

DUNÁNTÚLI-KÖZÉPHEGYSÉG

- Földrajzi helymeghatározás:
- régi röghegységek felszínének jellemzése, vetődés formái (definíciók, kép alapján felismerés)
- kökény, vadrózsa, földigiliszta

Értékelés

Összesen maximum 60 pont

- földrajzi helymeghatározás 5 pont
- földrajzi kérdés 25 pont

- biológia kérdés 30 pont

1. Ábrák:

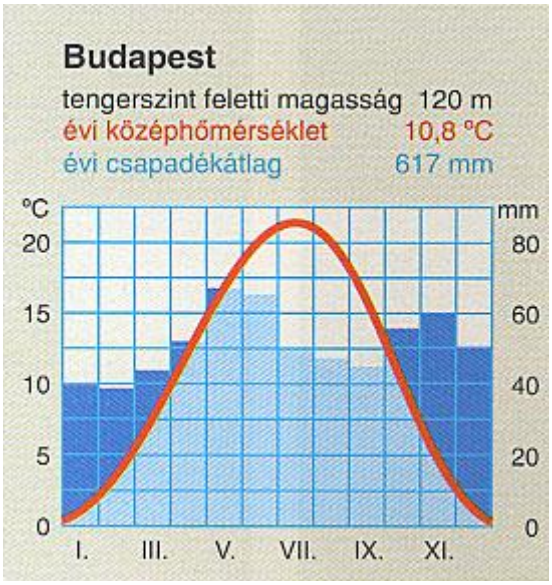

Kontinentális éghajlat diagramja

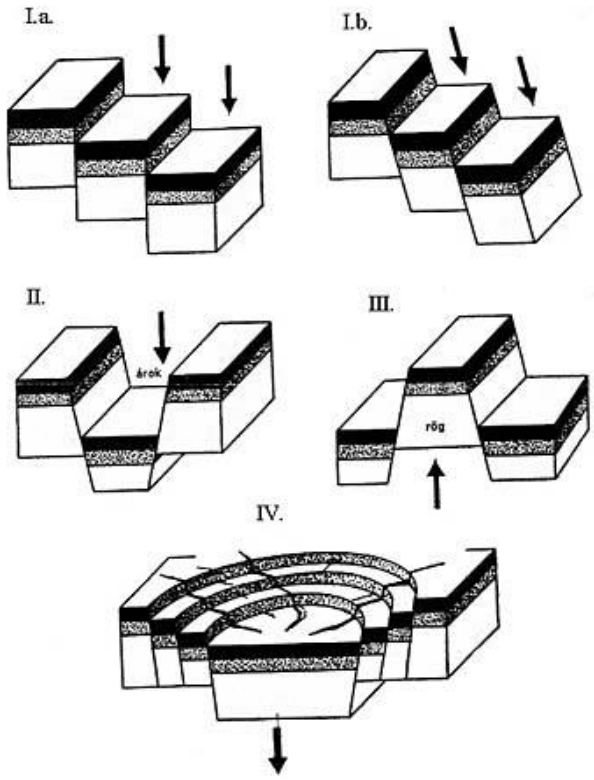

Vetődés formái

energiahordozók térképjele

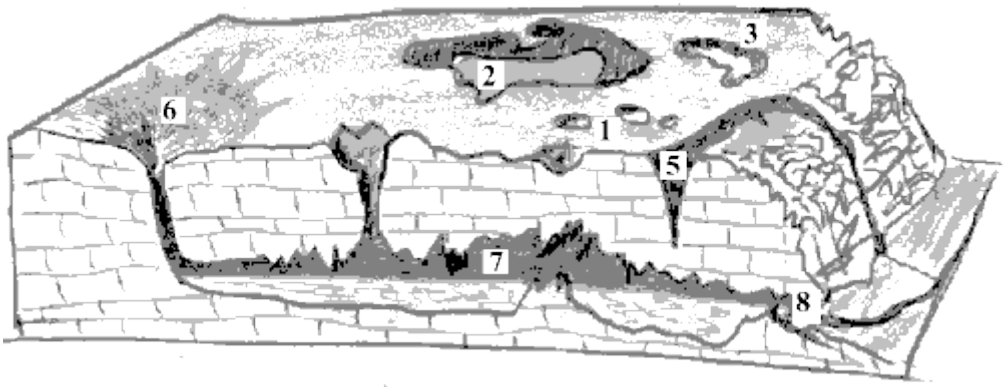

Karsztjelenségek